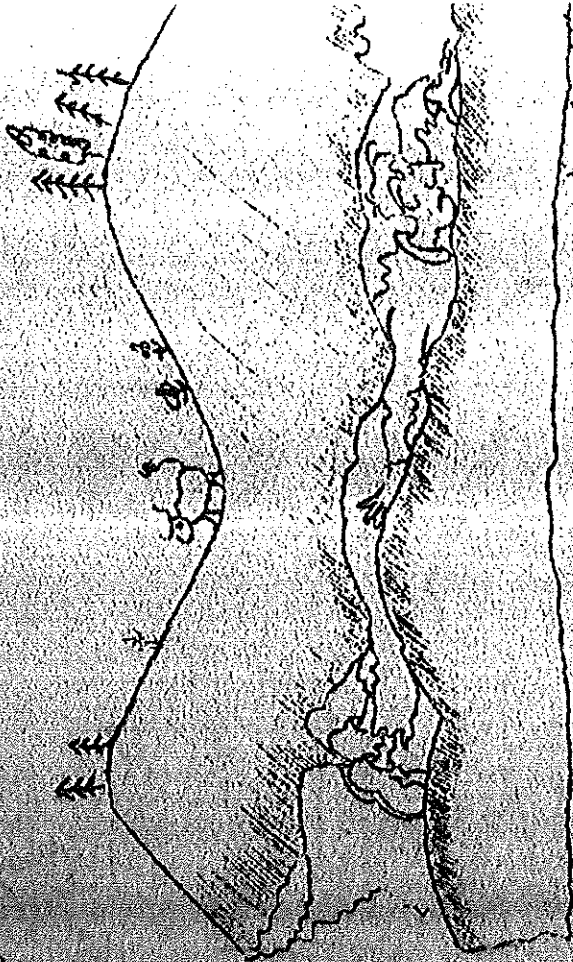


1954-1

Sous le plancher



1 up. Sainval

BULLETIN INTERIEUR ET MEMBRE DU SPELEO CLUB DE DIJON


" Il y a en ces lieux moult grottes ou cavernes dans la roche; ce sont autres fort humides et à cause de cette humidité et obscurité on n'os y entrer qu'avec grande troupe et quantité de flambeaux allumés."


Boyard, avocat, 1680.

Fascicule n° 1, août 1954.

Ce bulletin est offert aux membres d'honneur, aux membres actifs et correspondants du Spéléo-Club de Dijon, mais tout un chacun peut s'y abonner moyennant la forte somme de 150 frs par an. Pour l'étranger, l'abonnement est de dix dollars sans arrangement spécial avec la

Direction, laquelle siège en son hôtel particulier, 16 Boulevard de la Fontaine des Suisses, à Dijon, en France.





I N F O R M A T I O N S

Au moment où nous rédigeons ce Bulletin nous parvient l'annonce de la mort à Fribourg de Madame la Vicomtesse de IORIOU, mère de notre Président. Qu'il soit assuré, lui et sa famille de la part que nous prenons à son deuil très cruel.

Ainsi que nous l'avons dit plus haut, nous avons à déplorer aussi le décès de Monsieur Charles LECOMTE, membre actif du S.C.D.. Que Madame LECOMTE trouve ici l'expression de notre sympathie attristée.

o o o o o

L'Association des Spéléologues d'Autriche ainsi que la section spéléologique de Vienne et de la Basse-Autriche organise, à l'occasion du 75^{ème} anniversaire de la fondation de la première " Société spéléologique " d'Autriche et de la publication de la première revue spéléo du monde, un ensemble de manifestations à Salzbourg, Le Salzkammergut, Le Dachstein et Vienne (22 août-8 septembre 1954). Une délégation du SCD, spécialement invitée, y prendra part.

Cette année encore se continueront les campagnes spéléo au MONT MARGUAREIS. Elles auront pour objectifs essentiels l'exploration du réseau du Gouffre de PIAGGIA BELLA et la prospection du versant N-O du Marguareis (grands gouffres situés au Nord du Colle del Pas). Un ensemble de circonstances matérielles ne nous permet pas de prendre part, cette année, à cette campagne.

fois: BABYLOU, BABYLOU, BABYLOU.

Aussitôt un pan de muraille s'écarta en grinçant silencieusement, avec cette perfection dans la tonalité qui est le propre des Entrées Secrètes, et un gouffre insondable d'une demi douzaine de coudées de profondeur apparut dans la lumière crue de nos projecteurs cyclopiéens.

ELOHIM, c'est moi, j'y suis, j'y reste; fichez moi le camp", dit une voix au timbre indiscutablement spectral.

Chapitre IV

Evidemment, le mystère on était éclairci du coup, mais non sans mal, comme ce récit a pu le faire comprendre à ceux qui savent lire entre les lignes, et au besoin même, entre les pages: le Souffle Intestinal (impetus intestinalis) de notre Pétomane officiel, resté à l'extérieur, et qui trompait l'attente en guettant, l'âme angoissée, notre retour à l'orifice de l'aven, avait pénétré dans une faille voisine de celle parcourue par les vaillants explorateurs, puis, se dilatant sous l'effet conjugué de la chaleur des profondeurs et de la variation de pression barométrique, suivit la formule bien connue de Gay-Lussac (modifiée depuis par Jules Verne, et depuis par Sergevitch Popof, qui s'en est d'ailleurs attribué la paternité)

$$Dw = \int_0^e 7\sqrt{Kt} \cdot 0,66 M^2 \frac{1}{P}$$

(à un hectopieze près, par défaut, évidemment) (formule dans laquelle M est la quantité exprimée en grammes-masse de féculents aérogénétiqes ingérés dans les dernières seize heures; t, exprimé en degrés Réaumur-S6pstopol, la baisse infinitésimale de température due à la surconsommation de courant électrique dans les lampes à carbure -

Urcy.
3 jours. relevé d'une grotte et dégagement à l'explosif d'une cheminée.

Véronnes.
Trou d'Aurélie. 1 jour. Poursuite des fouilles archéolog.

Villers la Faye.
3 jours. Fouilles avec MM. Joly et Ciry dans une petite faille. Découverte d'ossements de rhinocéros et hyène; bois de rennes et bœsons.

% % % % % % % % % %

COUPS D'OEIL SUR LES ACTIVITES I 9 5 3

En février, exposition spéléo dans les salles d'exposition du Musée de Dijon: matériel, plans, livres; découvertes archéologiques, organisation de la spéléologie en France. Succès encourageant.

Sorties:
= Trou de la forêt de Volours: ouverture étroite en forêt à 4 kms N de Bèze, en relation probable avec le réseau souterrain. Elargissement à l'explosif durant trois dimanches, puis abandon des travaux, la faille se révélant trop étroite en profondeur.

= Ouverture d'une cavité sur le territoire de la commune de FIXIN (signalé par le Génie Rural); examen et relevé permettant de constater qu'il s'agit d'un effondrement sans intérêt.

= désobstruction de la perte, à PANGES, d'un ruisseau dans une immense doline. Profondeur atteinte: 6 mètres. Abandon en raison des dangers d'éboulement. La résurgence de ce ruisseau se trouve à Baulme la Roche (distance 1 km., dénivellation, 112 m.).

= Relevé de la grotte de BAUME LA ROCHE; étude géologique

Le Spéléo-Club, tout en reprenant et en complétant les explorations de ses devanciers, se devait d'ajouter quelques chapitres à la chronique des Hurlus, et nos lecteurs en ce premier numéro de notre bulletin, auront l'aprimour de ce récit qui fera date, la chose est certaine, dans la littérature bourguignonne contemporaine de " Science et Fiction ".

Chapitre I er.

Les cloches carillonnaient gaiement dans la capitale en liesse de la Bourgogne, annonçant à tout un chacun la sortie de la grande messe de la Pentecôte, et une foule de sociétés anonymement musicales, aux harmonies discordantes, se répandait dans les rues de la ville comme de la cancoillotte suc une tartine, quand un groupe de sondeurs d'âmes, s'arrachant courageusement à ces festivités aussi patriotiques que culturelles, prit à cette heure extrêmement matinale le départ dans de profondes limousines pour une aventure aux desseins hasardeux. Suivons-les.

Après une halte réconfortante à la sinistre taverne du Maître de Forges et du Coup d'Escopette Réunis - trop quiet bien connu de nos lecteurs pour que des détails plus précis soient ici nécessaires - les valeureux chercheurs arrivèrent dans un vallon sauvage où coulait un torrent impétueux, au pied d'une aride colline où rôdaient de farouches Bushmen (en français, Bûcherons). Aus-tôt, les wigwams furent dressés, avec l'aide des squaws diligentes, et, l'effort de l'étau nous ayant creusés, un réconfortant casse-croûte, suivi d'une sieste bien méritée, nous mit en mesure d'affronter d'un pied ferme et d'un cœur blindé l'antre du Mystère Insoluble.

Chapitre II

Avec ce sens inné de l'organisation rationnelle, qui a fait la renommée (par delà les frontières) de notre célèbre groupe, il fut procédé hardiment et sur l'heure à la

Siphon Siphon

-20"
Galeries moyennes
exploitées en partie.

Siphon

-4"
Siphon

Voie moulante
de 1872

N

Siphon
Siphon
Coulée
craie dans l'affleurement
au point par où les
écoulements de la
rivière s'écoulent

Entrée

galeries d'amenée
à la source.

Le Buisson
Source

RIVIERE SOUVERAINE DE BEZE, Côte d'Or.
découverte en 1950 par le Spéléo club

de DIJON.

Longueur totale : 653 m

Plan provisoire